

## ประกาศคณะกรรมการประมงประจำจังหวัดฉะเชิงเทรา

เรื่อง กำหนดเขตเพาะเลี้ยงสัตว์น้ำสำหรับกิจการการเพาะเลี้ยงสัตว์น้ำควบคุม

ประเภท การเพาะเลี้ยงสัตว์น้ำในกระชัง

พ.ศ. ๒๕๖๑

โดยที่กฎกระทรวงกำหนดกิจการการเพาะเลี้ยงสัตว์น้ำให้เป็นกิจการการเพาะเลี้ยงสัตว์น้ำควบคุม พ.ศ. ๒๕๕๙ ออกตามความในมาตรา ๖ วรรคหนึ่ง และมาตรา ๗๖ แห่งพระราชกำหนดการประมง พ.ศ. ๒๕๕๘ กำหนดให้การเพาะเลี้ยงสัตว์น้ำในกระชัง เป็นกิจการการเพาะเลี้ยงสัตว์น้ำควบคุม และความในมาตรา ๗๗ แห่งพระราชกำหนดดังกล่าวบัญญัติห้ามมิให้ผู้ใดประกอบกิจการการเพาะเลี้ยง สัตว์น้ำควบคุม นอกเขตพื้นที่ที่คณะกรรมการประมงประจำจังหวัดประกาศกำหนดให้เป็นเขตเพาะเลี้ยง สัตว์น้ำ

อาศัยอำนาจตามความในมาตรา ๒๘ วรรคหนึ่ง (๓) แห่งพระราชกำหนดการประมง พ.ศ. ๒๕๕๘ คณะกรรมการประมงประจำจังหวัดฉะเชิงเทราออกประกาศไว้ ดังต่อไปนี้

ข้อ ๑ ให้พื้นที่ดังต่อไปนี้ เป็นเขตเพาะเลี้ยงสัตว์น้ำสำหรับกิจการการเพาะเลี้ยงสัตว์น้ำควบคุม ประเภท การเพาะเลี้ยงสัตว์น้ำในกระชัง

(๑) พื้นที่บริเวณแม่น้ำนครนายก เขตท้องที่ อำเภอบางน้ำเปรี้ยว จังหวัดฉะเชิงเทรา ตามแผนที่ แนบท้ายประกาศหมายเลข ๑/๓

(๒) พื้นที่บริเวณแม่น้ำบางปะกง เขตท้องที่ อำเภอบางน้ำเปรี้ยว อำเภอกลองเชื่อน ตามแผนที่ แนบท้ายประกาศหมายเลข ๒/๓

(๓) พื้นที่บริเวณแม่น้ำบางปะกง เขตท้องที่ อำเภอบางคล้า อำเภอกลองเชื่อน อำเภอเมือง ฉะเชิงเทรา อำเภอบ้านโพธิ์ และอำเภอบางปะกง จังหวัดฉะเชิงเทรา ตามแผนที่แนบท้ายประกาศ หมายเลข ๓/๓

ข้อ ๒ ประกาศนี้ให้ใช้บังคับตั้งแต่วันประกาศในราชกิจจานุเบกษาเป็นต้นไป

ประกาศ ณ วันที่ ๒๓ เมษายน พ.ศ. ๒๕๖๑

สุวิทย์ คำดี

ผู้ว่าราชการจังหวัดฉะเชิงเทรา

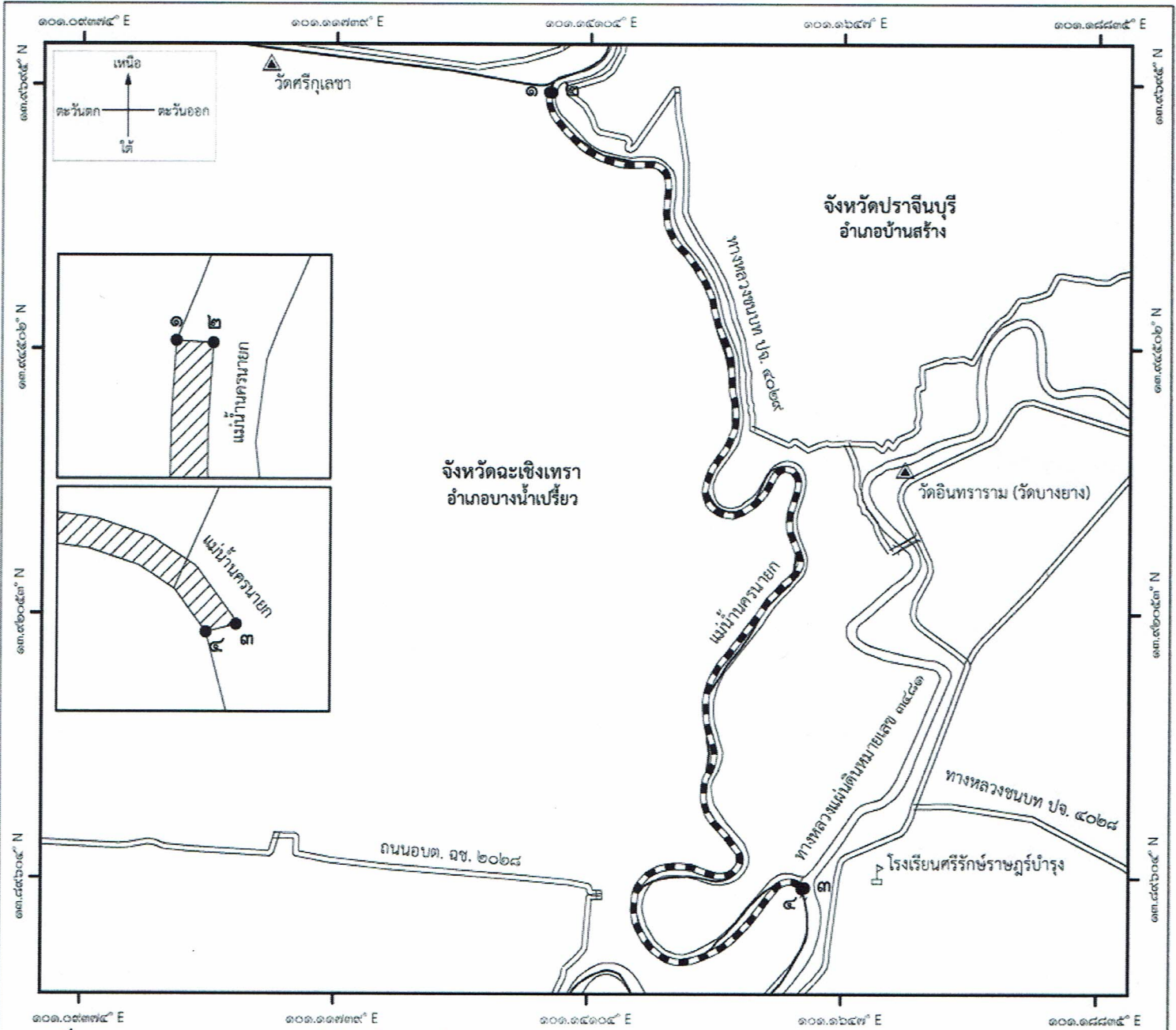
ประธานกรรมการประมงประจำจังหวัดฉะเชิงเทรา

แผนที่ท้ายประกาศคณะกรรมการประมงประจำจังหวัดฉะเชิงเทรา  
เรื่อง กำหนดเขตเพาะเลี้ยงสัตว์น้ำสำหรับกิจการการเพาะเลี้ยงสัตว์น้ำควบคุม  
ประเภท การเพาะเลี้ยงสัตว์น้ำในกระชัง พ.ศ. ๒๕๖๑

มาตราส่วน ๑ : ๖๐,๐๐๐



แผนที่หมายเลข ๑/๓



เครื่องหมาย

- จุดที่กำหนด
- เขตเพาะเลี้ยงสัตว์น้ำ
- โรงเรียน
- วัด
- แม่น้ำ
- สะพาน
- ถนน
- เขตจังหวัด

พิกัดภูมิศาสตร์

จุดที่	ละติจูดเหนือ	ลองจิจูดตะวันออก
๑	๑๓.๕๖๘๘๓°	๑๐๑.๑๓๓๗๕°
๒	๑๓.๕๖๘๘๑°	๑๐๑.๑๓๗๓๗°
๓	๑๓.๕๖๕๕๑°	๑๐๑.๑๖๑๒๕°
๔	๑๓.๕๖๕๕๑°	๑๐๑.๑๖๑๐๓°

(นางพจนีย์ รีกกลิน)  
ประมงจังหวัดฉะเชิงเทรา

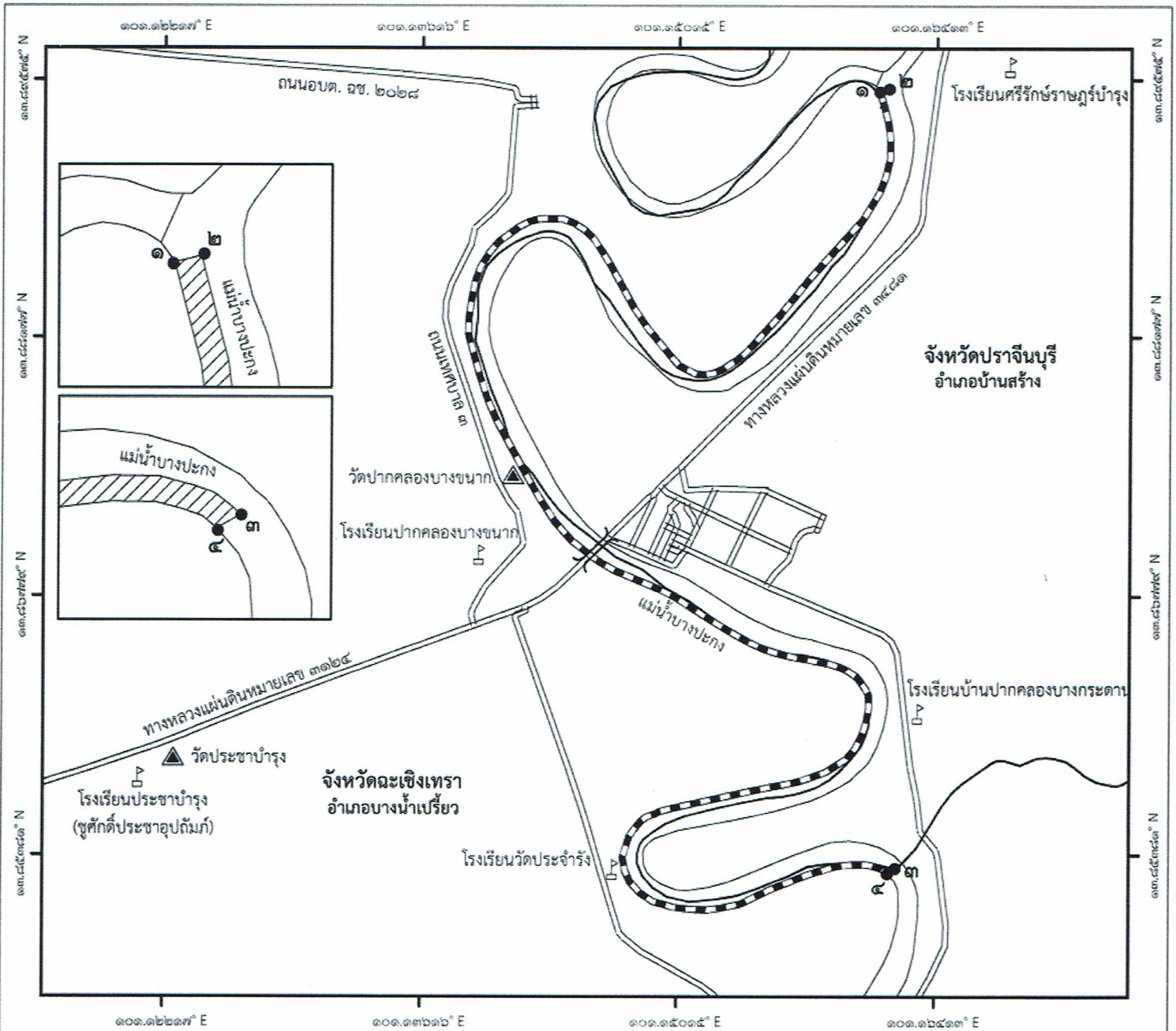
(นายสุวิทย์ คำดี)  
ผู้ว่าราชการจังหวัดฉะเชิงเทรา  
ประธานกรรมการประมงประจำจังหวัดฉะเชิงเทรา

แผนที่ท้ายประกาศคณะกรรมการประมงประจำจังหวัดฉะเชิงเทรา  
เรื่อง กำหนดเขตเพาะเลี้ยงสัตว์น้ำสำหรับกิจการการเพาะเลี้ยงสัตว์น้ำควบคุม  
ประเภท การเพาะเลี้ยงสัตว์น้ำในกระชัง พ.ศ. ๒๕๖๑

มาตราส่วน ๑ : ๓๕,๐๐๐



แผนที่หมายเลข ๒/๓




เครื่องหมาย

- จุดที่กำหนดเขตเพาะเลี้ยงสัตว์น้ำ
- โรงเรียน
- วัด
- แม่น้ำ
- สะพาน
- ถนน
- เขตจังหวัด

พิกัดภูมิศาสตร์

จุดที่	ละติจูดเหนือ	ลองจิจูดตะวันออก
๑	๑๓.๘๙๕๑๑°	๑๐๑.๑๖๑๐๓°
๒	๑๓.๘๙๕๒๒°	๑๐๑.๑๖๑๔๘°
๓	๑๓.๘๕๓๐๘°	๑๐๑.๑๖๑๙๖°
๔	๑๓.๘๕๒๘๖°	๑๐๑.๑๖๑๕๖°

  
(นางพนนิษฐ์ รักกลิ่น)  
ประมงจังหวัดฉะเชิงเทรา

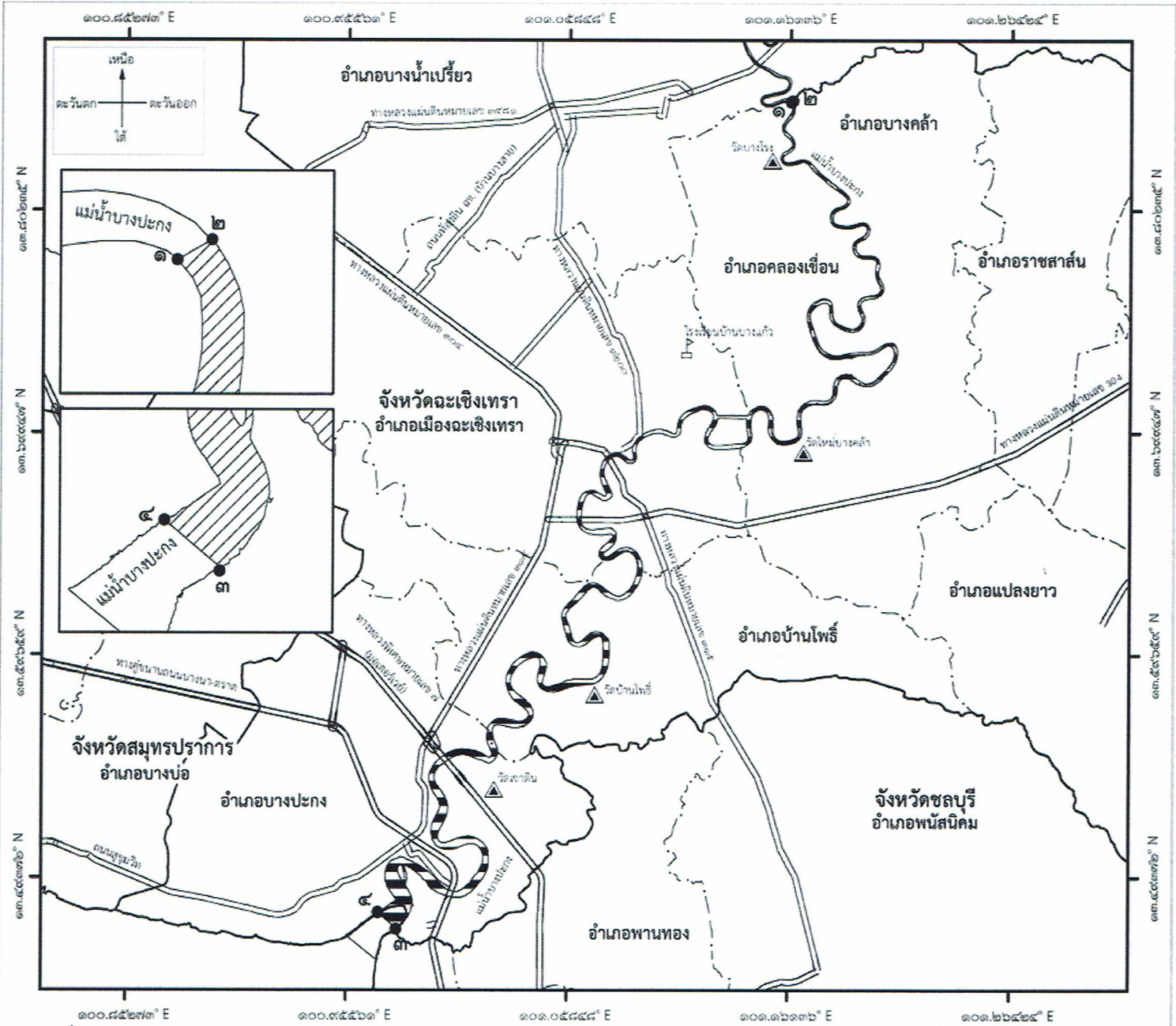
(นายสุวิทย์ คำดี)  
ผู้ว่าราชการจังหวัดฉะเชิงเทรา  
ประธานกรรมการประมงประจำจังหวัดฉะเชิงเทรา

แผนที่ท้ายประกาศคณะกรรมการประมงประจำจังหวัดฉะเชิงเทรา  
เรื่อง กำหนดเขตเพาะเลี้ยงสัตว์น้ำสำหรับกิจการการเพาะเลี้ยงสัตว์น้ำควบคุม  
ประเภท การเพาะเลี้ยงสัตว์น้ำในกระชัง พ.ศ. ๒๕๖๑

มาตราส่วน ๑ : ๓๐๐,๐๐๐

๐ ๓.๗๕ ๗.๕ ๑๕  
กิโลเมตร

แผนที่หมายเลข ๓/๓



เครื่องหมาย

- จุดที่กำหนด
- เขตเพาะเลี้ยงสัตว์น้ำ
- โรงเรียน
- วัด
- แม่น้ำ
- ถนน
- เขตอำเภอ
- เขตจังหวัด

พิกัดภูมิศาสตร์

จุดที่	ละติจูดเหนือ	ลองจิจูดตะวันออก
๑	๑๓.๘๕๒๘๖°	๑๐๑.๑๖๑๕๖°
๒	๑๓.๘๕๓๓๕°	๑๐๑.๑๖๒๔๓°
๓	๑๓.๘๖๙๘๖°	๑๐๐.๙๗๘๗๘°
๔	๑๓.๘๗๗๕๘°	๑๐๐.๙๗๐๒๔°

(นางพจนีย์ รักกลิ่น)  
ประมงจังหวัดฉะเชิงเทรา

(นายสุวิทย์ คำดี)  
ผู้ว่าราชการจังหวัดฉะเชิงเทรา  
ประธานกรรมการประมงประจำจังหวัดฉะเชิงเทรา